

Guía docente

El triángulo de hielo

Área disciplinar: Geografía

Nivel: Secundario

Año: 3°

Contenidos

- Reclamo de soberanía: Islas Malvinas.
- Reclamo de soberanía: Antártida Argentina

Presentación

En los videos “¿Las hermanitas perdidas?” y “El triángulo de hielo” se tratan los casos especiales de soberanía: el de las Malvinas, islas que componen un archipiélago ubicado en el océano Atlántico Sur y que actualmente se encuentran bajo la ocupación ilegítima del Reino Unido. (La Argentina sigue reclamando su soberanía sobre esos territorios que, de acuerdo a criterios históricos y geográficos, le corresponden). El segundo caso es el sector del continente antártico, que abarca 14.000.000 de km² cubiertos por nieve y tiene la particularidad de que allí no existen límites definitivos ni fronteras demarcadas aún, a pesar de que varios países tienen presencia efectiva desde hace ya muchos años.



Actividad colaborativa

Se proponen las actividades para trabajar en el aula.

- Observar atentamente los videos “¿Las hermanitas perdidas?” y “El triángulo de hielo”.
 - Leer el artículo de la siguiente página y resolver las siguientes consignas: <http://www.irizar.org/invasionesinglesas18.html#:~:text=Pese%20al%20reconocimiento%20como%20Naci%C3%B3n,Clio%E2%80%9D%2C%20territorio%20que%20por%20el>
1. ¿De cuántas islas principales se compone el archipiélago?
 2. ¿En qué isla se ubica Puerto Argentino?
 3. ¿Las Islas Malvinas pertenecen al sector de la Antártida Argentina? Fundamentar.
- Observar las siguientes historietas y explicar brevemente a qué caso de soberanía refiere cada una. Fundamentar.



Objetivo: Atacar a los buques ingleses q bombardean Puerto Argentino
Es un viaje de 900km

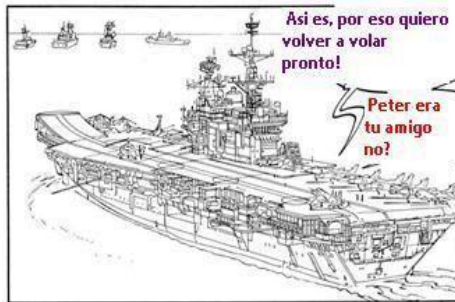
El enemigo cuenta con el apoyo de las potencias mundiales, misiles Sea Dart, Sea Wolf, cañones antiaereos de grueso calibre y granadas de fragmentacion.



Que tiene Argentina?
No mucho... Viejos aviones de los 60 pero el corazon encendido de sus pilotos



La mision es dificil, pero no pensaban en ganar, pensaban solo en cumplir con su mision...



Asi es, por eso quiero volver a volar pronto!

Peter era tu amigo no?

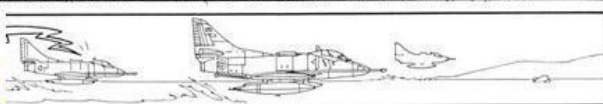


Eramos amigos desde niños y ahora esta en algun lugar de este oceano...



Quiero Luchar por el!!!!

Atencion Halcones! Una patrulla de harriers los persigue a 30 millas de distancia!



Las verdaderas aventuras de Liniers

ESPECIAL: VIAJE A LA ANTARTIDA + PARTE 2

EL PRIMER ICEBERG QUE VES ES CONMOVEDOR, AUNQUE SEA UN CUADRADITO EN EL HORIZONTE.



BAJAMOS EN GEORGIA DEL SVR Y EN LA PLAYA HABIA UN COMITE DE BIENVENIDA DE PINGUINOS REY



LOS PICHONES DE ESTOS PINGUINOS SON UNOS PELUCHES DESOPILANTES



LOS PUEBLOS BALLENEROS ABANDONADOS SON PUEBLOS FANTASMAS



EN GRITVIKEN HAY BARCOS OXIDADOS, EDIFICACIONES DESTRUIDAS, UN MUSEO Y UNA IGLESIA RECONSTRUIDA



Y UN ELEFANTE MARINO QUE ME MIRO' RARO...



Y UNA FOCA QUE ME ATACO'



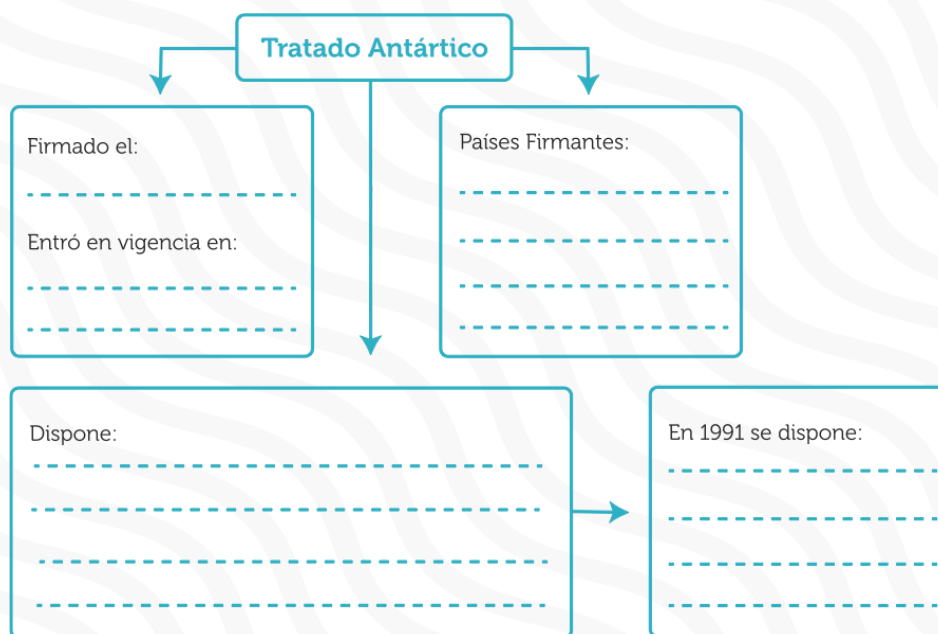
BASTANTE COBARDE



EN DIRECCION SUR OESTE, LOS ICEBERGS PASAN MAS CERCA.



- En cuanto al Tratado Antártico completar el siguiente esquema:



- En un mapa de Malvinas identificar las Islas mayores, el estrecho de San Carlos, el Puerto Argentino, los mares y océanos que las rodean.
- En un mapa de Antártida identificar:
 1. Con color rojo las bases permanentes con sus respectivos nombres,
 2. Con color verde las bases temporarias con sus respectivos nombres, el círculo Polar Antártico, los mares y océanos que la rodean, Pasaje de Drake, Islas Orcadas, Sandwich del Sur, Georgias del Sur y Malvinas.
- Pueden recurrir a los videos correspondientes al especial de Malvinas de Educaplay para saber más acerca de esta parte de nuestro territorio.



Echeverría, Ma. J., Capuz, Silvia Ma. (2011). *Geografía Argentina y el Mercosur*. Polimodal. A-Z. Buenos Aires. Argentina.

Viglicca, Martín (2018). *Geografía 3. Argentina: sociedad, espacios e inserción en el mundo*. Estación Mandioca. Serie Llaves. Buenos Aires.

<https://www.ign.gov.ar/AreaServicios/Descargas/MapasEscolares#nanogallery/gallery/3/0/5>